







Nr 74/13.06.2024

PROCES VERBAL

al *Conferinței I de amenajare* pentru avizarea temei de proiectare privind amenajamentul silvic al fondului forestier proprietate privată aparținând Asociației Composesorale Fântânele Mălăiești, județul Hunedoara

Participanți :

1. consilier Ovidiu ȚANDRĂU - reprezentant Garda Forestieră Timișoara 
- 2..... - delegat A.P.M. Hunedoara
3. *geograf Maria Daniela* - delegat A.N.A.N.P. – ST. Hunedoara 
4. Dr. ing. Cornel IACOB - expert C.T.A.P. S.C. Larix Silva Proiect 
S.R.L.
5. *Arion Petrozordinel* - delegat Asociația Composesorală 
Fântânele Mălăiești
6. *ing. Danci Marius* - delegat Ocolul Silvic Pui 
7. ing. Radu RUSEI - șef proiect S.C. Larix Silva Proiect 
S.R.L.

În conformitate cu prevederile *O.M. nr. 2536/2022 pentru aprobarea Normelor tehnice privind amenajarea pădurilor și a Ghidului de bune practici privind amenajarea pădurilor* s-a analizat tema de proiectare pentru amenajarea **fondului forestier proprietate privată aparținând Asociației Composesorale Fântânele Mălăiești, județul Hunedoara.**

În urma discuțiilor și a analizelor s-au constatat următoarele:

1. Documente de proprietate

Documentul care atestă proprietatea **Asociației Composesorale Fântânele Mălăiești, județul Hunedoara**, asupra fondului forestier de amenajat este:

- Titlul de Proprietate nr. 77 din 06.12.2006.

Suprafața fondului forestier **proprietate privată aparținând Asociației Composesorale Fântânele Mălăiești, județul Hunedoara** provine din:

Tabelul 1.1.

O.S.	U.P.	Denumirea	Actul de proprietate	Numerotarea parcelor din actul de proprietate	Numerotarea parcelor din amenajamentul silvic	Suprafața din actul de proprietate (ha)	Suprafața din amenajamentul anterior (ha)
Pui	VI	Râu Alb	T.P. nr. 77 din 06.12.2006	103-109, 117	103-109, 117	231,60	231,60

O copie a documentului de proprietate va fi pusă la dispoziția proiectantului în vederea introducerii acestuia în amenajament, la capitolul documente de proprietate.

2. Suprafața totală a fondului forestier **proprietate privată aparținând Asociației Composesorale Fântânele Mălăiești, județul Hunedoara** care face obiectul amenajării este de **231,60 ha**, conform documentului de proprietate.

3. Constituirea unității de producție

Pentru fondul forestier **proprietate privată aparținând Asociației Composesorale Fântânele Mălăiești, județul Hunedoara**, provenit din reconstituirea dreptului de proprietate prin aplicarea Legii nr. 1/2000, a fost întocmit un amenajament distinct, intrat în vigoare la data de 01.01.2015, fiind constituită o unitate de producție denumită U.P. IV Fântânele.

Având în vedere că în perioada de aplicare a amenajamentului precedent, proprietatea forestieră nu a suferit modificări, la actuala reamenajare se va menține numărul și denumirea unității de producție de la amenajarea precedentă (U.P. IV Fântânele), din anul 2015.

4. Limitele fondului forestier care vor face obiectul amenajării sunt cele din documentul de proprietate.

5. Numerotarea bornelor, parcelarului și subparcelarului

Cu ocazia lucrărilor de teren (descrieri parcelare) se va păstra numerotarea actuală a parcelelor. Pichetajul parcelar și subparcelar se va executa cu vopsea roșie, conform normelor de amenajare a fondului forestier în vigoare.

Bornele își vor păstra, pe cât posibil, numerele vechi. Dacă va fi necesar, se vor amplasa și borne noi, numerotate în continuarea celor existente.

Delimitările parcelare, limitele de proprietate și bornele vor fi executate de către proprietar împreună cu personalul de teren autorizat al administratorului, iar cele subparcelare de către proiectant.

Subparcelarul se va reactualiza conform stării actuale a arboretelor, în concordanță cu criteriile de constituire a subparcelelor din "Normele tehnice pentru amenajarea pădurilor", aprobate cu O.M. nr. 2563/2002 și se va materializa pe teren.

6. Baza cartografică

Baza cartografică existentă este constituită din planuri topografice, la scara 1:5000, utilizate și la amenajarea precedentă. Starea bazei cartografice este corespunzătoare.

Acestea vor fi actualizate cu ajutorul măsurătorilor topografice și a imaginilor fotogrametrice (ortofotoplanuri) cât mai recente

7. Ocupații și litigii

În cadrul U.P. IV Fântânele nu există ocupații și litigii.

8. Zonarea funcțională

La amenajarea anterioară fondul forestier **proprietate privată aparținând Asociației Composesorale Fântânele Mălăiești, județul Hunedoara**, a fost încadrat, în întregime, în grupa I funcțională-păduri cu rol de protecție (227,8 ha-100%), în următoarele categorii funcționale:

- 1.2A păduri situate pe terenuri cu înclinarea mai mare de 35^º (T.II): 70,1 ha (31%);
- 1.5L păduri incluse în aria naturală protejată Natura 2000 - ROSCI0236 Strei-Hațeg și Geoparcul Dinozaurilor Țara Hațegului (T.III): 157,7 ha (69%).

Se va menține, pe cât posibil, vechea zonare funcțională, proiectantul având obligația analizării în vederea actualizării categoriilor funcționale, în funcție de obiectivele social-economice apărute în raza unității de producție IV Fântânele.

În principiu, se vor avea în vedere următoarele categorii funcționale: 1.2A, 1.5Q și 1.6L

Zonarea se va face ținând cont de vechea zonare funcțională și prevederile Ordinului 2536/28.09.2022 al Ministrului Mediului, Apelor și Pădurilor, pentru aprobarea Normelor tehnice privind amenajarea pădurilor și a Ghidului de bune practici privind amenajarea pădurilor.

Menționăm că întreg teritoriul fondului forestier **proprietate privată aparținând Asociației Composesorale Fântânele Mălăiești, județul Hunedoara** care va face obiectul amenajamentului este situat în ariile naturale protejate: ROSCI0236 Strei-Hațeg și Geoparcul Dinozaurilor Țara Hațegului.

9. Subunități de gospodărire

La amenajarea anterioară arboretele analizate erau incluse în următoarele subunități de gospodărire:

- S.U.P. A - codru regulat, sortimente obișnuite: 157,7 ha;
- S.U.P. M - păduri supuse regimului de conservare deosebită: 70,1 ha.

Dacă pe parcursul desfășurării lucrărilor de teren va apărea necesitatea constituirii unor noi tipuri de subunități de gospodărire, proiectantul va aduce la cunoștința Conferinței a II-a de amenajare care va decide oportunitatea creării acestora.

10. Stabilirea țărilor de gospodărire și a bazelor de amenajare

10.1 Obiectivele social- economice și ecologice, funcții

Obiectivele ecologice, sociale și economice se vor adopta în funcție de situațiile concrete din teren.

Țelurile de gospodărire a pădurii se stabilesc în concordanță cu obiectivele ecologice, sociale și economice și cu respectarea dreptului de proprietate asupra pădurilor, exercitat potrivit prevederilor legale.

10.2. Bazele de amenajare propuse a se adopta sunt:

- regimul: codru;
- compoziția țel: corespunzătoare tipului natural fundamental de pădure pentru arboretele exploatabile și compoziția țel la exploatabilitate pentru celelalte arborete;

- exploatabilitatea: *de protecție* exprimată prin *vârsta exploatabilității de protecție* pentru arboretele din grupa I-a funcțională care vor fi luate în considerare la reglementarea procesului de producție lemnoasă încadrate în S.U.P. A;
- tratamente: tăieri progresive;
- ciclul: se va stabili în concordanță cu vârsta medie a exploatabilității, structura arboretelor, funcțiile atribuite și proveniența arboretelor – la amenajarea precedentă a fost adoptat un ciclu de 110 ani.

În funcție de restricțiile impuse de legislația de mediu, până la conferința a II-a de amenajare se va analiza și oportunitatea propunerii unor alte tratamente.

11. Aplicarea prevederilor amenajamentului silvic

Prevederile și realizările, din perioada de aplicare a amenajamentului silvic sunt redată sintetic în tabelul următor:

Anul amenaj.	Prevederi (P)	Împăduriri	Dega-jări	Curățiri		Rărituri		Produce principale		Tăieri de conservare		Tăieri de igienă		Acc. I	Acc. II	Indice de creștere curentă
	Realizări (R)	ha/an	ha/an	ha/an	mc/an	ha/an	mc/an	ha/an	mc/an	ha/an	mc/an	ha/an	mc/an	mc/an	mc/an	mc/an/ha
2015	P	0,3	-	0,9	2	11,7	374	1,1	270	1,3	32	48,6	41	-	-	7,4
	R	-	-	-	-	13,6	397	1,9	217	0,4	13	1,0	2	-	-	
	%	-	-	-	-	116	106	173	80	31	41	2	5	-	-	

12. Administrarea fondului forestier

Pentru fondul forestier **proprietate privată aparținând Asociației Composesorale Fântânele Mălăiești, județul Hunedoara** asigurarea serviciilor silvice a fost realizată de către Ocolul Silvic Pui (perioada 01.01.2015-prezent).

13. Probleme speciale

◆ Proprietarul împreună cu administratorul (ocolul silvic) fondului forestier vor lua măsuri de reactualizare a limitelor parcelare și refacerea bornelor amenajistice.

◆ În urma analizei situației aplicării amenajamentului silvic anterior, prezentată în Tema de proiectare – *Prevederile amenajamentului expirat și realizările din deceniu*, s-a constatat că nu s-au recoltat volume de masă lemnoasă mai mari decât prevederile anterioare.

◆ Perioada de valabilitate a amenajamentului fondului forestier **proprietate privată aparținând Asociației Composesorale Fântânele Mălăiești, județul Hunedoara** este 01.01.2015-31.12.2024.

◆ La Conferința I de amenajarea pădurilor a fost invitată A.P.M. Hunedoara și A.N.A.N.P. – ST. Hunedoara, în baza adresei nr. 64/30.05.2024.

◆ Șeful de proiect, împreună cu Ocolul Silvic Pui, vor analiza arboretele ”surse de semințe” care se vor corela cu *Catalogul Rezervațiilor de Semințe*, și arboretele „resurse genetice forestiere” din *Catalogul Național al Resurselor Genetice Forestiere*.

◆ La efectuarea lucrărilor de teren, în vederea zonării arboretelor, proiectantul va analiza, împreună cu ocolul silvic, și aplica prevederile Ordinului nr. 3397/2012 privind stabilirea criteriilor și indicatorilor de identificare a pădurilor virgine și cvasivirgine în România și rezultatul analizei va fi consemnat prin proces verbal.

◆ Proiectantul va analiza și propune noi categorii funcționale acolo unde condițiile staționale, orografice ale terenului sau obiectivele economice, sociale, de interes științific impun adoptarea acestora.

◆ Suprafața fondului forestier proprietate privată aparținând Asociației Composesorale Fântânele Mălăiești, județul Hunedoara se suprapune integral peste Situl Natura 2000 - ROSCI0236 Strei-Hațeg și Geoparcul Dinozaurilor Țara Hațegului.

◆ Conform cu legislația de mediu în vigoare (H.G. nr. 1076/2004 și H.G. nr. 236/2023), beneficiarul are obligația de a parcurge procedura legală de avizare de mediu, pentru planuri și programe, începând de la avizarea temei de proiectare (Conferința I de amenajarea pădurilor).

Inițierea procedurii de evaluare de mediu pentru amenajamentul silvic de către autoritatea pentru protecția mediului se face concomitent cu elaborarea primei versiuni a amenajamentului silvic, conform prevederilor H.G. nr. 1076/2004 privind stabilirea procedurii de realizare a evaluării de mediu pentru planuri și programe, cu modificările ulterioare.

◆ În arboretele care necesită inventarieri, lucrările vor fi executate conform instrucțiunilor în vigoare.

◆ Având în vedere faptul că în Tema de proiectare nu sunt propuneri de drumuri forestiere necesare, nici amenajamentul silvic nu va conține astfel de propuneri.

◆ După susținerea Conferinței I de amenajare și recepția lucrărilor de amenajare – faza de teren, în termen de 30 zile de la data desfășurării, șeful de proiect are obligația, conform OM 1011/2020, să încarce în SUMAL 2.0 AMENAJARE copia procesului verbal al conferinței I de amenajare și copia procesului verbal privind verificarea și recepția lucrărilor de teren.

◆ Până în prezent nu există elaborată și aprobată aplicația informatică pentru elaborarea amenajamentelor silvice, prevăzută de art. 4 din cadrul O.M. nr. 1323/2015, în concordanță cu prevederile noilor norme tehnice pentru amenajarea pădurilor, ediția 2022.

◆ În cazul diferențelor de suprafață față de actele de proprietate, proiectantul va justifica aceste diferențe și va notifica în scris proprietarul despre acestea.

◆ În cazul în care, în urma efectuării lucrărilor de teren se vor constata eventuale probleme speciale (scoateri definitive sau temporare din fond forestier, pierderea de suprafețe în defavoarea altor proprietari, neconcordanțe dintre actele de proprietate și situația reală din teren privind suprafețele, scoaterea de suprafețe din circuitul productiv, etc.), acestea vor fi aduse la cunoștință proiectantului de către proprietar și administratorul fondului forestier până cel târziu la definitivarea etapei de teren, urmând a fi analizate și de comun acord se va lua o hotărâre privind soluționarea acestor probleme, conform reglementărilor în vigoare.

Conferința I avizează Tema de proiectare elaborată pentru amenajarea fondului forestier **proprietate privată aparținând Asociației Composesorale Fântânele Mălăiești, județul Hunedoara**, cu luarea în considerare a celor prevăzute în prezentul proces verbal.