










## PROCES VERBAL

al Conferinței a II-a de amenajare pentru fondul forestier proprietate privată aparținând  
Composesoratului Halmășd, județul Sălaj

## Participanți:

- |   |   |   |
|---|---|---|
| 1. consilier Ioan Ungurușan   | - reprezentant Garda Forestieră Oradea            |    |
| 2. Dr. ing. Ioan Corneliu IACOB   | - expert C.T.A.P. S.C. Larix Silva Proiect S.R.L. |    |
| 3.   | - delegat A.P.M. Sălaj                            |    |
| 4.  | - delegat A.N.A.N.P. – ST. Sălaj                  |   |
| 5. ing. Nicolae Vălcăuan  | - delegat O.S. Măgura Șimleu Silvaniei            |  |
| 6. Dumitru Teodor Fiț   | - delegat Composesoratul Halmășd                  |  |
| 7. ing. Rusei RADU  | - șef proiect S.C. Larix Silva Proiect S.R.L.     |  |

În conformitate cu prevederile O.M. 2536/2022 pentru aprobarea normelor tehnice pentru amenajarea pădurilor, a Ghidului de bune practici privind amenajarea pădurilor și adresa Ministerului Mediului, Apelor și Pădurilor cu nr. R/4881/19.02.2025 ne-am întrunit pentru avizarea soluțiilor de proiectare ale **amenajamentului fondului forestier proprietate privată aparținând Composesoratului Halmășd, județul Sălaj.**

În urma discuțiilor și a analizelor s-au constatat următoarele:

### 1. Suprafața fondului forestier

Suprafața totală a fondului forestier proprietate privată aparținând Composesoratului Halmășd, județul Sălaj care face obiectul amenajării este de **252,57 ha**, conform documentelor de proprietate anexate.

Documentele de proprietate prin care Composesoratul Halmășd, județul Sălaj a fost pus în posesie sunt:

- **Titlul de Proprietate nr. 99/66 din 04.05.2006, pentru suprafața de 221,68 ha**, provenită din O.S. Izvoarele Barcăului, U.P. VII Cerisa, u.a.: 2A%, 2B%, 6A, 6B%, 6C, 6D, 7C,

7D, 8A, 8B, 8C, 8D, 8E, 8F, 8G, 8H, 8I, 8J, 8K, 8L, 8M, 8N, 8O, 8P, 8V, 9A, 9B, 9C, 9D, 9E, 10C, 10D, 10E, 12C, 12D, 13C, 13D, 13E, 14A, 14B și 14C;

- **Procesul verbal de punere în posesie nr. 257 din 25.02.2009, pentru suprafața de 30,89 ha**, provenită din O.S. Izvoarele Barcăului, U.P. VII Cerișa, ua.: 2A%, 4A%, 6B%, 7V1 și O.S. Izvoarele Barcăului, U.P. VI Subcetate, u.a.: 172A%, 172B, 172C%, 173A%, 175A%, 175B, 175C, 175D și 175P.

## **2. Amplasamentul proprietății**

Fondul forestier proprietate privată aparținând **Composesoratului Halmășd, județul Sălaj**, organizat în U.P. VII Halmășd a făcut parte, înainte de retrocedarea către actualul proprietar, din punct de vedere al administrației silvice de stat, conform actelor de proprietate, din cadrul Ocolului Silvic Izvoarele Barcăului (U.P. VI Subcetate și U.P. VII Cerișa).

Din punct de vedere administrativ-teritorial, suprafața luată în studiu, se află pe raza U.A.T. Halmășd, județul Sălaj.

În prezent suprafața fondului forestier proprietate privată aparținând **Composesoratului Halmășd, județul Sălaj**, organizat în U.P. VII Halmășd, este administrată de către Ocolul Silvic Măgura Șimleu Silvaniei.

## **3. Baza cartografică folosită**

Pentru determinarea suprafețelor și întocmirea hărților s-au folosit planuri de bază restituite, foi volante, la scara 1:5000, cu curbe de nivel (executate de I.G.F.C.O.T., în anul 1975), dar și ortofotoplanuri.

Planurile de bază folosite se încadrează în următoarele trapeze:

- L-34-34-C-a-1-II, IV;
- L-34-34-C-a-2-I, III;
- L-34-34-C-a-4-I.

## **4. Ocupații și litigii**

În cadrul U.P. VII Halmășd nu există ocupații și litigii.

## **5. Repartiția fondului forestier pe categorii de folosințe**

Repartiția fondului forestier pe folosințe se prezintă astfel:

A. Păduri și terenuri destinate împăduririi și reîmpăduririi: 252,28 ha, din care:

A.1. Păduri și terenuri destinate împăduririi pentru care se reglementează recoltarea de produse principale: 241,68 ha;

A.2. Păduri și terenuri destinate împăduririi pentru care nu se reglementează recoltarea de produse principale: 10,60 ha;

B. Terenuri afectate gospodăririi pădurilor: 0,29 ha (terenuri pentru hrana vânatului).

## **6. Zonarea funcțională**

În concordanță cu obiectivele social-economice fixate, condițiile staționale existente, țelurile de gospodărire adoptate și structura reală a arboretelor, fondul forestier a fost încadrat, la actuala amenajare, în grupa I funcțională (252,28 ha – 100%), în următoarele categorii funcționale:

- 1.4E benzile de pădure constituite din subparcele întregi situate de-a lungul căii de comunicație Șimleu Silvaniei – Aleșd (T.II): 10,60 ha (4%);

- 1.5Q arboretele din păduri cu valoare protectivă pentru habitate de interes comunitar și specii de interes deosebit incluse în situl de importanță comunitară ROSAC0322 Muntele Șes (T.IV): 241,68 ha (96%).

## 7. Subunități de gospodărire

În raport cu obiectivele urmărite și funcțiile de producție și de protecție stabilite au fost constituite următoarele subunități de gospodărire:

- S.U.P. A – codru regulat , sortimente obișnuite: 241,68 ha;
- S.U.P. M – păduri supuse regimului de conservare deosebită: 10,60 ha.

## 8. Bazele de amenajare

S-au adoptat următoarele baze de amenajare:

**Regimul:** codru (pentru speciile de bază) și crâng (pentru salcâmete);

**Compoziția-țel:** corespunzătoare tipului natural fundamental de pădure pentru arboretele exploatabile și compoziția-țel la exploatabilitate pentru celelalte arborete;

**Exploatabilitatea:** de protecție pentru arboretele din grupa I-a funcțională care vor fi luate în considerare la reglementarea procesului de producție lemnoasă încadrate în S.U.P. A;

**Tratamente:** tăieri progresive și tăieri în crâng;

**Ciclul :** 110 ani.

## 9. Reglementarea procesului de producție

### 9.1 Analiza și adoptarea posibilității

La S.U.P. A s-au calculat următorii indicatori de posibilitate:

C.I. = 865 mc/an;

Q = 0.6;

V1/10 = 529 mc/an;

V2/20 = 1007 mc/an;

V3/30 = 1548 mc/an;

V4/40 = 1727 mc/an;

V5/50 = 1497 mc/an;

V6/60 = 1271 mc/an;

PCi = 529 mc/an;

Pded. = 546 mc/an;

Pind. = 545 mc/an;

**P<sub>adoptată</sub> = 529 m<sup>3</sup>/an.**

S-a adoptat posibilitatea de produse principale de **529 m<sup>3</sup>/an**, după metoda creșterii indicatoare.

S-a prevăzut a se executa în deceniul care urmează următoarele cantități anuale de lucrări de îngrijire a arboretelor :

- rărituri: **8,41 ha/an**, cu un volum de extras de **337 m<sup>3</sup>/an**.

Cu tăieri de igienă se estimează a se parcurge anual **127,22 ha**, cu un volum de extras de **114 m<sup>3</sup>/an**.

### 9.2 Analiza și adoptarea planurilor decenale

Posibilitatea de produse principale se va recolta din arboretele din u.a.: 8A, 8B, 8I, 14B, 14C și 172C.

Rărituri s-au propus în arboretele din u.a.: 6B, 6C, 7A, 8C, 8D, 8F, 8H, 8K, 10A, 10B, 12B, 13A, 13C, 172B, 172D și 175A.

## 10. Probleme speciale :

- ◆ Lucrările de teren au fost recepționate prin procesul verbal nr. 10875 din 28.11.2024.
- ◆ Amenajamentul silvic intră în vigoare la data aprobării acestuia prin ordin al conductărilor autorității publice centrale care răspunde de silvicultură și este valabil până la 31 decembrie a anului al zecelea, începând cu anul în care a avut loc ședința de preavizare a soluțiilor tehnice.

◆ Reprezentanții A.P.M Sălaj și A.N.A.N.P. – ST. Sălaj au fost invitați la Conferința a II-a de amenajarea pădurilor, de către firma S.C. Larix Silva Proiect S.R.L., prin adresa nr. 17 din 24.02.2025.

◆ Prin anunțul nr. 18 din 24.02.2025 S.C. Larix Silva Proiect S.R.L. a informat publicul interesat prin afișarea pe site-ul propriu, cât și prin publicarea la sediul ocolului silvic al anunțului cu privire la locul, data și ora de desfășurare a Conferinței a II-a de amenajare a pădurilor.

◆ Beneficiarul va parcurge procedura de evaluare de mediu pentru planuri și programe, conform H.G. nr. 236/2023. După parcurgerea procedurii de evaluare de mediu pentru planuri și programe, actul administrativ al Agenției pentru Protecția Mediului se transmite, în copie, la Ministerul Mediului, Apelor și Pădurilor – Direcția Generală Păduri și Strategii în Silvicultură, în vederea analizei și avizării amenajamentului în Comisia tehnică de avizare pentru silvicultură – CTAS și promovării documentației privind emiterea ordinului de ministru.

◆ Suprafața luată în studiu se suprapune integral peste Situl Natura 2000 - ROSAC0322 Muntele Șes.

◆ Având în vedere că până la această dată nu este elaborată și aprobată aplicația informatică pentru elaborarea amenajamentelor silvice prevăzută de art. 4, din ordinul M.M.A.P. nr. 1323/2015, în concordanță cu prevederile noilor norme tehnice de amenajarea pădurilor aprobate cu O.M. nr. 2536/2022, până la finalizarea acestei aplicații informatice amenajamentele silvice vor fi elaborate cu programul AS 2007.

◆ Pentru publicarea amenajamentului pe site-ul autorității publice centrale care răspunde de silvicultură, conform prevederilor art. 64, ain. (6) din Legea nr. 331/2024 – Codul silvic, proiectantul va solicita acordul proprietarului în vederea publicării, **în integralitatea lui**, cu respectarea Regulamentului (UE) nr. 2016/679 privind protecția persoanelor fizice în ceea ce privește prelucrarea datelor cu caracter personal și privind libera circulație a acestor date.

◆ La încadrarea arboretelor în planurile de lucrări, proiectantul a analizat și aplicat prevederile Ordinului nr. 3397/2012 privind stabilirea criteriilor și indicatorilor de identificare a pădurilor virgine și cvasivirgine în România.

◆ După susținerea Conferinței a II-a de amenajare, în termen de 30 zile de la data desfășurării, șeful de proiect are obligația să încarce în SUMAL AMENAJARE următoarele:

- copia Procesului verbal al Conferinței a II-a de amenajare;
- lista descrierii parcelare și lista elementelor de arboret în format compatibil excel, generată de programul AS sau de un program de prelucrare a datelor compatibil cu acesta;
- baza de date GIS a amenajamentului silvic, la nivel de unitate amenajistică, în format vectorial de tip poligon, realizată în sistemul național de referință Stereografic 1970, având obligatoriu extensiile \*.SHP, \*.SHX, \*.DBF, și \*.PRJ. În entitățile de tip poligon ale unității amenajistice se vor găsi obligatoriu toate informațiile din lista descrierii parcelare generată de programul AS sau de un program de prelucrare a datelor compatibil cu acesta, precum și coloana "Proprietar".

◆ După încărcarea datelor în SUMAL AMENAJARE, pentru transmiterea acestora în SUMAL OCOL, este necesar ca ocolul silvic să finalizeze aplicarea vechiului amenajament, astfel:

- să nu existe delegații de marcarea active în U.P.;
- să nu existe inventare acceptate și neutilizate într-un APV;
- să nu existe APV în stadiul: cules, verificat, aprobat, autorizat, pregătit pentru predare, predat sau retras;
- parchetele reprimite cu stoc în platforma primară (așa zisele depozite la locul recoltării) își continuă funcționarea pe perioada convenită la reprimire;
- după finalizarea aplicării amenajamentului expirat, ocolul silvic va solicita închiderea amenajamentului și activarea noului amenajament printr-o adresă transmisă [sumalamenajare@mmediu.ro](mailto:sumalamenajare@mmediu.ro).

◆ Ocolul silvic va urmări cu atenție ca răriturile propuse să fie executate înainte ca vârsta arboretelor respective să depășească 3/4 din vârsta exploatabilității.

◆ Au fost analizate compozițiile țel pentru arboretele în care se vor realiza lucrări de regenerare.

◆ Nu au fost prevăzute a se realiza construcții hidrotehnice și drumuri forestiere.

◆ Nu au fost formulate, de către participanții la Conferință, alte observații decât cele consemnate în prezentul proces verbal.



ZONAREA FUNCȚIONALĂ LA AMENAJAREA PRECEDENTĂ ȘI AMENAJAREA ACTUALĂ

Anexa 3

Anul amenajării	Grupa I (ha)		TOTAL (ha)
	Tipul funcțional		
	T.II	T.IV	
	1.4E	1.5Q/1.5L	
Precedent	-	251,47	251,47
Actual	10,60	241,68	252,28
<i>Dif.</i>	<b>+10,60</b>	<b>-9,79</b>	<b>+0,81</b>

CONSTITUIREA SUBUNITĂȚILOR DE GOSPODĂRIRE LA AMENAJAREA PRECEDENTĂ ȘI AMENAJAREA ACTUALĂ

Anexa 4

U.P.	Anul amenajării	S.U.P.: (ha)			Total
		A	M		
VII Halmășd	Precedent	251,47	-		251,47
	Actual	241,68	10,60		252,28
	<i>Difer.</i>	<b>-9,79</b>	<b>+10,60</b>		<b>+0,81</b>

CALCULUL INDICATORILOR DE POSIBILITATE  
S.U.P. A

Anexa 5

U.P.	Amena jament	Ciclul (ani)	Arborete exploatabile:		Determinarea posibilitatii: (mc)										Posibilitatea adoptata (mc)	
			ha	mc	Metoda creșterii indicatoare:					Metoda claselor de varsta:						
Total:		Din care in planul decenal:		Ci	Q	V1/10	V2/20	V3/30	V4/40	V5/50	V6/60	Posibi- litatea	Inductiv	Deductiv	Posibi- litatea	
ha	mc	ha	mc													
	40,38	13225	38,68	12933	1017	0,4	485	495	585	1373	1465	1391	493	496	493	500
VII	93,41	26725	40,92	12045	865	0,6	529	1007	1548	1727	1497	1271	545	546	545	529

INDICATORII DE PLAN PROPUȘI

Anexa 6

U.P.	Anul amenajării	Produce principale (mc/an)	Degajări ha/an	Produce secundare:						Taieri de igiena		Lucrări de conservare			
				Curatiri:			Rarituri			ha/an	mc/an	ha/an	mc/an	ha/an	mc/an
				ha/an	mc/an	ha/an	ha/an	mc/an	ha/an						
VII	Precedent	500	-	0,06	-	9,68	340	114,93	101	-	-	-			
	Actual	529	-	-	-	8,41	337	127,22	114	-	-	-			

EVOLUȚIA CLASELOR DE VÂRSTĂ

Anexa 7

Anul amenajării	Suprafața S.U.P. A (ha)	Clasa de vârstă (%)						Total
		I	II	III	IV	V	VI și peste	
Precedent	251,47	-	32	-	52	1	15	100
Actual	241,68	-	15	17	12	40	16	100